










RECOMMANDATIONS

-  Se protéger du soleil et emporter de l'eau
-  La cueillette est interdite mais pas les photos !
-  Respecter la nature, rapporter ses déchets
-  Ne pas faire de feu, ne pas fumer
-  Rester sur les chemins
-  Être tolérant et courtois avec les autres usagers
-  En période de chasse respecter les panneaux
-  Garder son chien en laisse
-  **18** En cas d'incendie, donner l'alerte le plus tôt possible en appelant le 18



10

sentier de la

FORET DE MIAYRA

Bessède-de-Sault

INFORMATIONS



Carte de l'Aude



Les Pyrénées Audoises

Balisage

- | | | | |
|--|---|---|---|
| Bonne direction | Mauvaise direction | Tourner à gauche | Tourner à droite |
|  |  |  |  |



Office de Tourisme des Pyrénées Audoises



Square André Tricoire
11500 Quillan
+33 4 68 20 07 78
tourisme@pyreneesaudioises.com



www.rando-pyreneesaudioises.com

Toutes les randonnées des Pyrénées Audoises, coups de coeur, cartes, traces GPS, actus...





10

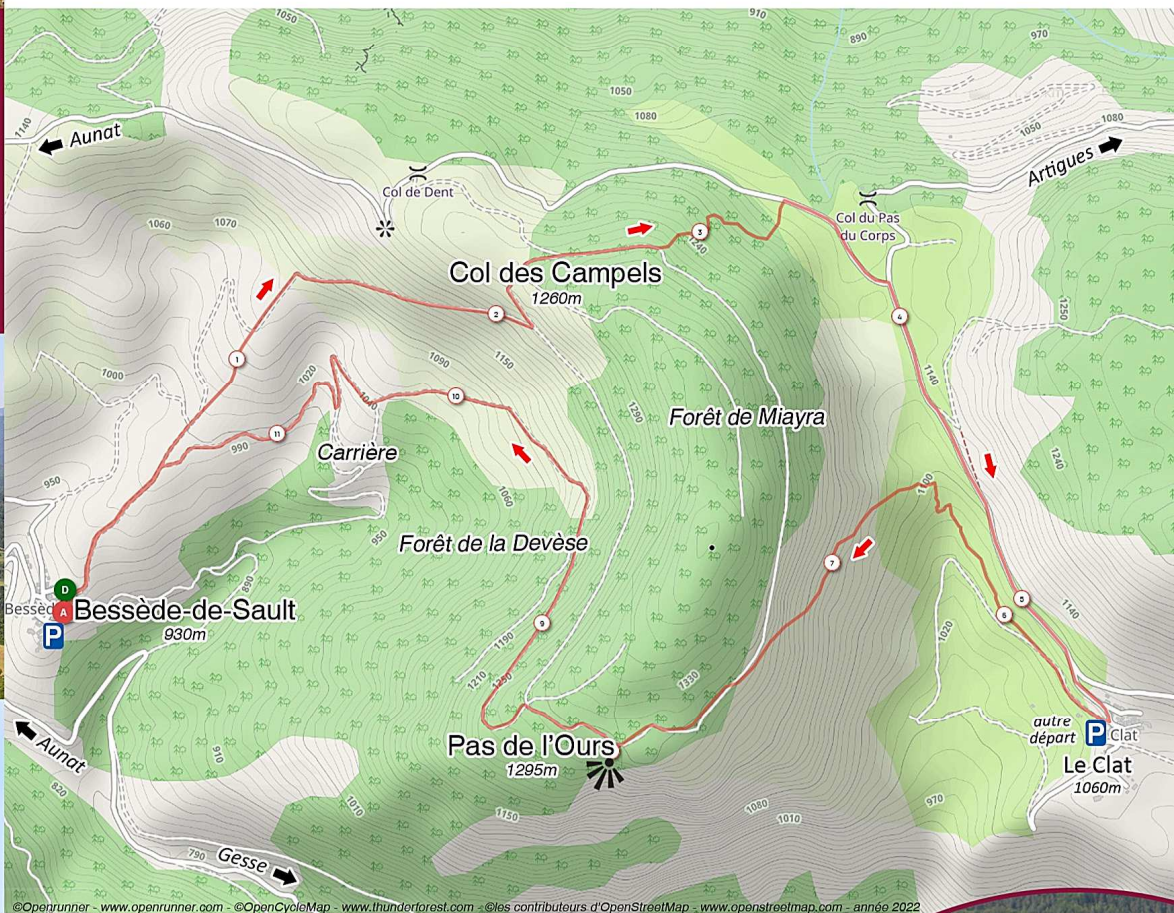
sentier de la

FORET DE MIAYRA

à Bessède-de-Sault

Sentier de la FORET DE MIAYRA

Distance 12km
Dénivelé 600m+
Durée 3h30
Difficulté sportif



©Openrunner - www.openrunner.com - ©OpenCycleMap - www.thunderforest.com - ©les contributeurs d'OpenStreetMap - www.openstreetmap.com - année 2022

Légende

D départ **A** arrivée **→** sens du parcours **2** borne kilométrique

Départ : Bessède-de-Sault, place de l'église (ou Le Clat)

Dépaysement total avec cette boucle dans la Forêt de Miayra. Cette randonnée vous emmène découvrir deux villages authentiques, Bessède-de-Sault et Le Clat, et offre un point de vue magnifique sur la chaîne des Pyrénées au Pas de l'Ours. La flore y est également très riche en fin de parcours. Attention les montées sont un peu raides.

