










RECOMMANDATIONS

-  Se protéger du soleil et emporter de l'eau
-  La cueillette est interdite mais pas les photos !
-  Respecter la nature, rapporter ses déchets
-  Ne pas faire de feu, ne pas fumer
-  Rester sur les chemins
-  Être tolérant et courtois avec les autres usagers
-  En période de chasse respecter les panneaux
-  Garder son chien en laisse
-  En cas d'incendie, donner l'alerte le plus tôt possible en appelant le 18



21

sentier du

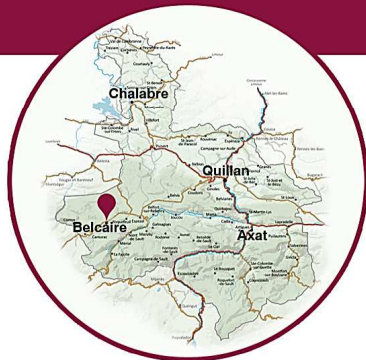
PIC DES RIVES

Belcaire

INFORMATIONS



Carte de l'Aude



Les Pyrénées Audoises

Balisage



Office de Tourisme des Pyrénées Audoises



Square André Tricoire
11500 Quillan
+33 4 68 20 07 78
tourisme@pyreneesaudioises.com

www.rando-pyreneesaudioises.com

Toutes les randonnées des Pyrénées Audoises, coups de coeur, cartes, traces GPS, actus...

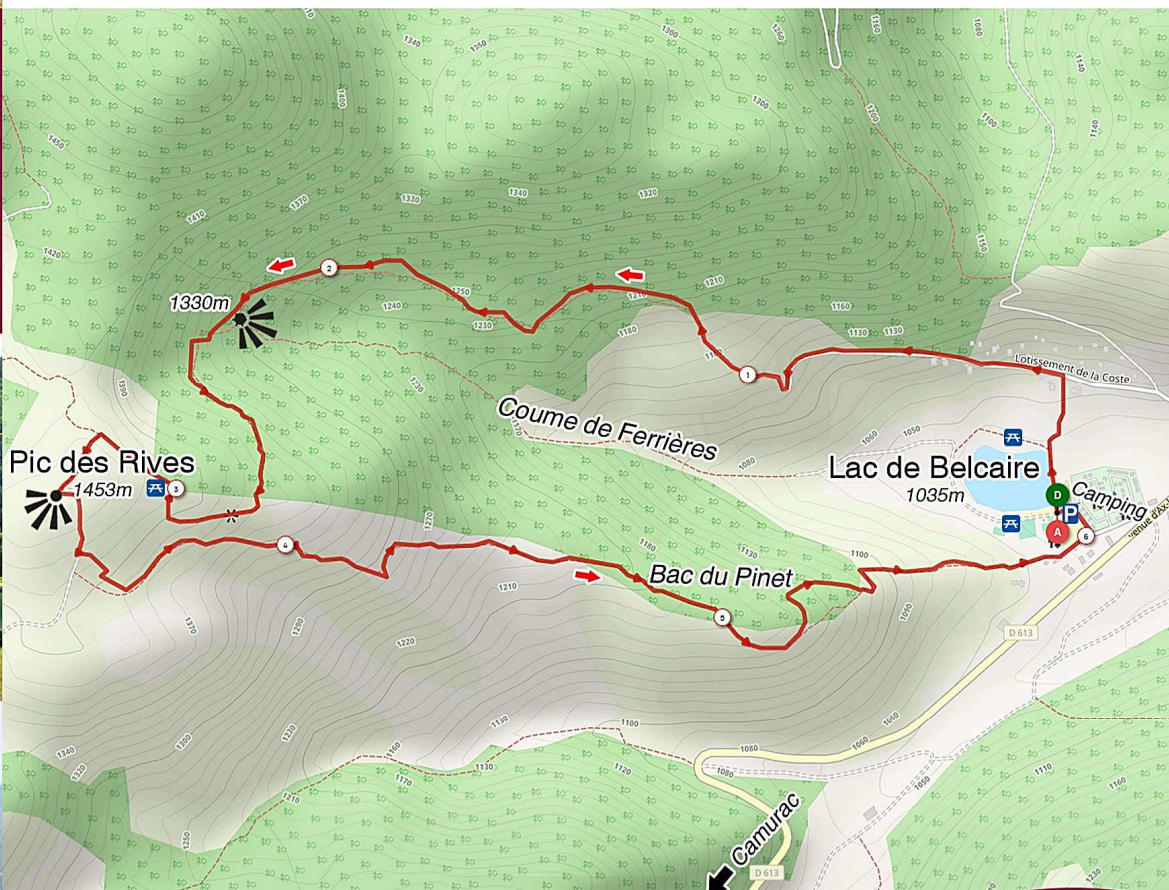




21 sentier du PIC DES RIVES à Belcaire

**Sentier du
PIC DES RIVES**

Distance 6km
 Dénivelé 400m+
 Durée 2h
 Difficulté sportif

©Openrunner - www.openrunner.com - ©OpenCycleMap - www.thunderforest.com - ©les contributeurs d'OpenStreetMap - www.openstreetmap.com - année 2023

Légende

- D départ
- A arrivée
- ➔ sens du parcours
- 2 borne kilométrique

Départ : Belcaire, parking du lac

Vous trouverez sur ce parcours une vingtaine de panneaux qui permettent d'identifier les principales essences forestières, et surtout un magnifique panorama au Pic des Rives, avec sa table d'orientation.

Variante possible par la Coume de Ferrière.

