










RECOMMANDATIONS

-  Se protéger du soleil et emporter de l'eau
-  La cueillette est interdite mais pas les photos !
-  Respecter la nature, rapporter ses déchets
-  Ne pas faire de feu, ne pas fumer
-  Rester sur les chemins
-  Être tolérant et courtois avec les autres usagers
-  En période de chasse respecter les panneaux
-  Garder son chien en laisse
-  En cas d'incendie, donner l'alerte le plus tôt possible en appelant le 18



3

sentier du

LABYRINTHE VERT

Nébias

INFORMATIONS



Carte de l'Aude



Les Pyrénées Audoises

Balisage

- Bonne direction 
- Mauvaise direction 
- Tourner à gauche 
- Tourner à droite 



Office de Tourisme des Pyrénées Audoises



Square André Tricoire
11500 Quillan
+33 4 68 20 07 78
tourisme@pyreneesaudioises.com

www.rando-pyreneesaudioises.com

Toutes les randonnées des Pyrénées Audoises, coups de coeur, cartes, traces GPS, actus...





3

sentier du LABYRINTHE VERT à Nébias

Sentier du LABYRINTHE VERT

Distance 5,5km
 Dénivelé 100m+
 Durée 2h30
 Difficulté facile



balisage spécifique

variantes à thème



Cami Salvatge



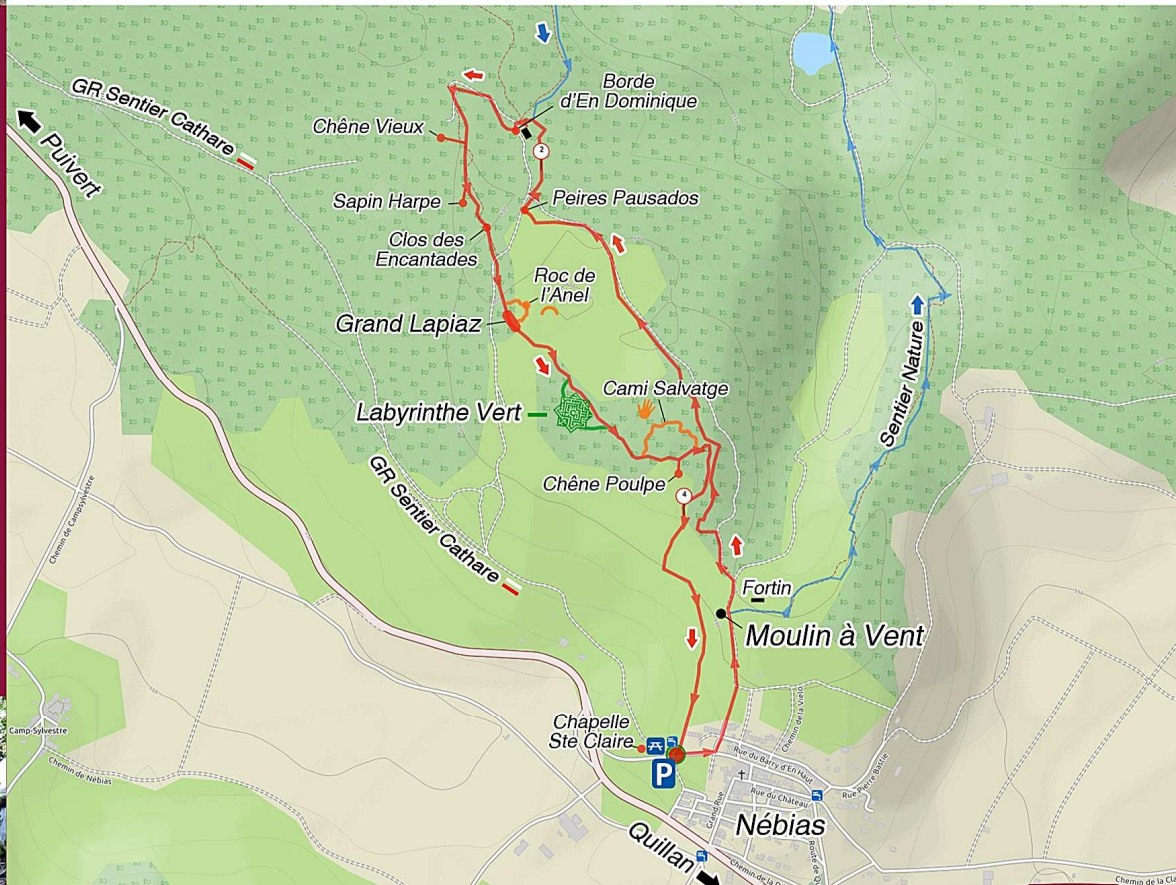
Roc de l'Anel



couloirs du Labyrinthe Vert



pourtour du Labyrinthe Vert



©Openrunner - www.openrunner.com - ©OpenCycleMap - www.thunderforest.com - ©les contributeurs d'OpenStreetMap - www.openstreetmap.com - année 2022

Légende

D départ **A** arrivée ➔ sens du parcours **2** borne kilométrique

Départ : Nébias, parking allée de la Chapelle

Cette boucle, idéale en famille, sillonne la forêt "magique" de Nébias où sapin harpe, chêne poulpe, grand lapiaz, labyrinthe vert, camí salvatge... convoquent notre nature créatrice et invitent à la contemplation.

Variante longue : Sentier Nature (8km / 250m+)

