










## RECOMMANDATIONS

-  Se protéger du soleil et emporter de l'eau
-  La cueillette est interdite mais pas les photos !
-  Respecter la nature, rapporter ses déchets
-  Ne pas faire de feu, ne pas fumer
-  Rester sur les chemins
-  Être tolérant et courtois avec les autres usagers
-  En période de chasse respecter les panneaux
-  Garder son chien en laisse
-  En cas d'incendie, donner l'alerte le plus tôt possible en appelant le 18



12

# sentier des HAUTS DE CHALABRE

Chalabre

## INFORMATIONS



Carte de l'Aude



Les Pyrénées Audoises

### Balisage



Office de Tourisme des Pyrénées Audoises



Square André Tricoire  
11500 Quillan  
+33 4 68 20 07 78  
tourisme@pyreneesaudioises.com

[www.rando-pyreneesaudioises.com](http://www.rando-pyreneesaudioises.com)

Toutes les randonnées des Pyrénées Audoises, coups de coeur, cartes, traces GPS, actus...







12

sentier des

# HAUTS DE CHALABRE

à Chalabre

## Sentier des HAUTS DE CHALABRE

Distance 13km  
 Dénivelé 350m+  
 Durée 3h  
 Difficulté moyenne



©Openrunner - www.openrunner.com - ©OpenCycleMap - www.thunderforest.com - ©Les contributeurs d'OpenStreetMap - www.openstreetmap.com - année 2022

### Légende

**D** départ   **A** arrivée   ➔ sens du parcours   **2** borne kilométrique

Départ : Chalabre, ancienne gare

Vous surplombez la bastide, avant de gagner la chapelle du Calvaire pour contempler le panorama du massif de Tabé (St Barthélemy). Le chemin rejoint une hêtraie, puis redescend vers un vallon bordé de restanques, ces murettes de pierres sèches.

